










Sistema de Projeção - UTM
Fuso: 24 Sul / Datum: SIRGAS-2000

Legenda

- Pontos de Monitoramento de Fauna - Licença de Instalação (LI)
- Pontos de Monitoramento de Fauna - Licença de Operação (LO)
- Pontos de Monitoramento de Fauna - Ramal do Agreste
-  Limites Estaduais
-  Hidrografia
-  Reservatórios do PISF
-  Rio São Francisco

-  Trecho I, II e V - PISF
-  Ramal do Apodi
-  Ramal do Salgado
-  Ramal do Agreste



PBA 23 DO PISF -
PROGRAMA DE CONSERVAÇÃO DA FAUNA E FLORA
Mapa Geral com os Pontos de Monitoramento de:
Fauna Aquática e Fauna Terrestre

Localização:
Projeto de Integração do Rio São Francisco - PISF

Escala:

1:1.350.000